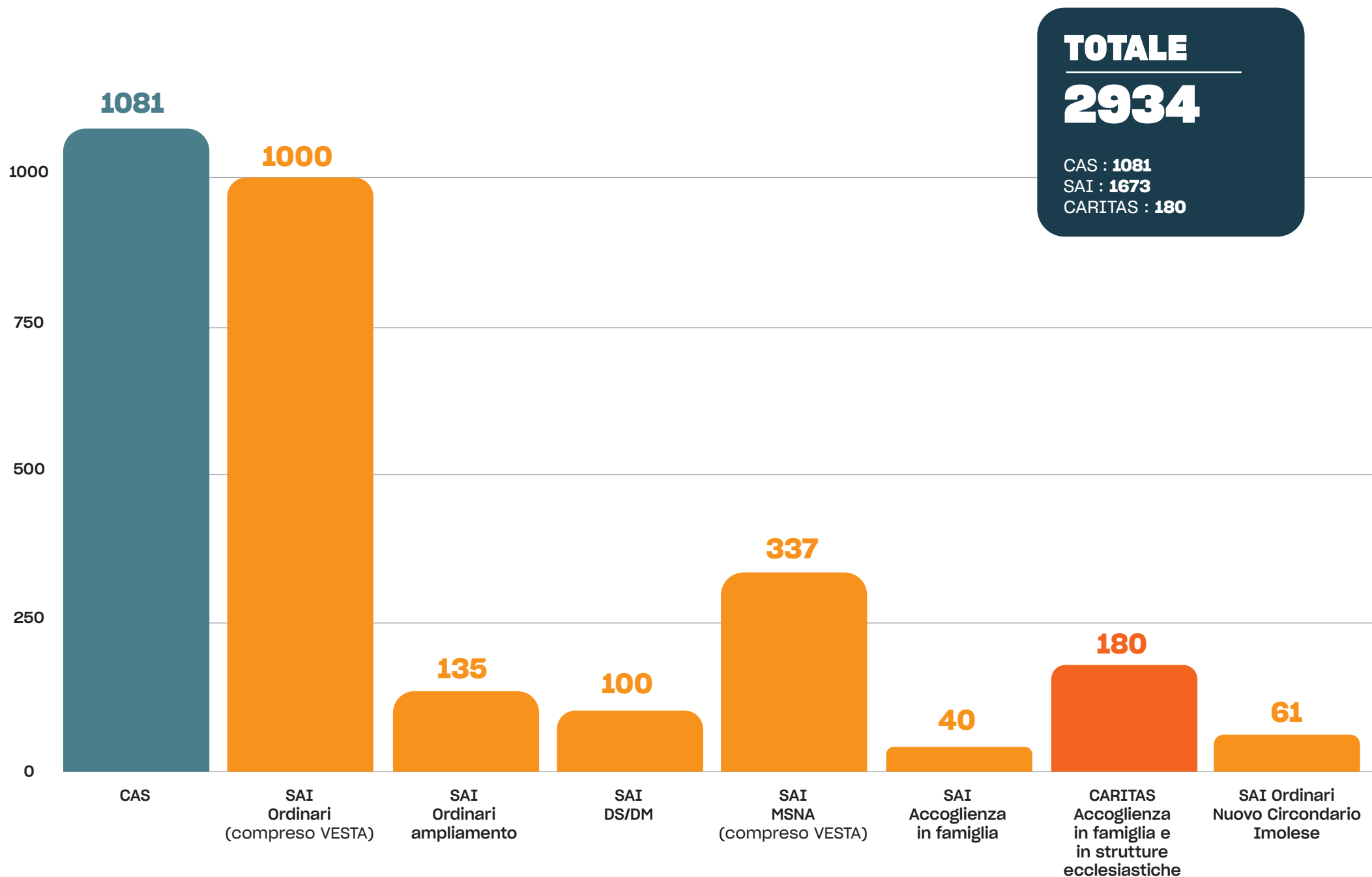


SISTEMA DI ACCOGLIENZA AREA METROPOLITANA DI BOLOGNA CAS - SAI - CARITAS

Dimensione territoriale
dell'accoglienza

aggiornamento del: 30/04/2022

Sistema di accoglienza - Posti al 30/04/2022



Strutture d'accoglienza nei Distretti dell'area metropolitana di Bologna

Fonte dati: Prefettura di Bologna, Comune di Bologna, Nuovo Circondario Imolese (valori assoluti)

Aggiornati al: 30/04/2022

TOTALE STRUTTURE

308

CAS: **68**
SAI Ordinari: **160**
SAI Ordinari ampliamento: **23**
SAI DS-DM: **21**
SAI MSNA: **36**

PIANURA OVEST

9

CAS: **3**
SAI Ordinari : **5**
SAI Ordinari ampliamento: **0**
SAI DS-DM : **0**
SAI MSNA : **1**

BOLOGNA

147

CAS: **13**
SAI Ordinari : **84**
SAI Ordinari ampliamento: **4**
SAI DS-DM : **16**
SAI MSNA : **30**

RENO, LAVINO E SAMOGGIA

33

CAS: **12**
SAI Ordinari : **13**
SAI Ordinari ampliamento: **4**
SAI DS-DM : **3**
SAI MSNA : **1**

SAN LAZZARO DI SAVENA

33

CAS: **7**
SAI Ordinari : **19**
SAI Ordinari ampliamento: **5**
SAI DS-DM : **0**
SAI MSNA : **2**

APPENNINO BOLOGNESE

13

CAS: **4**
SAI Ordinari : **5**
SAI Ordinari ampliamento: **3**
SAI DS-DM : **0**
SAI MSNA : **1**

PIANURA EST

40

CAS: **9**
SAI Ordinari : **21**
SAI Ordinari ampliamento: **7**
SAI DS-DM : **2**
SAI MSNA : **1**

NUOVO CIRCONDARIO IMOLESE

Titolare di un progetto SAI

33

CAS: **20**
SAI Ordinari: **13**
SAI Ordinari ampliamento: **0**
SAI DS-DM : **0**
SAI MSNA : **0**

2 Posti d'accoglienza nei Distretti dell'area metropolitana di Bologna

Fonte dati: Prefettura di Bologna, Comune di Bologna, Nuovo Circondario Imolese (valori assoluti)

Aggiornati al: 30/04/2022

TOTALE POSTI

2934

CAS: **722**
CAS emergenza Ucraina: **359**
SAI Ordinari: **1061**
SAI Ordinari ampliamento: **135**
SAI DS-DM: **100**
SAI MSNA: **337**
Accoglienza in famiglia /strutture: **220**

VESTA

15

SAI Ordinari: **5**
SAI MSNA: **10**

Accoglienza in famiglia SAI

40

Accoglienza in famiglia/strutture CARITAS

180

PIANURA OVEST

61

CAS: **27**
CAS emergenza Ucraina: **15**
SAI Ordinari: **31**
SAI Ordinari ampliamento: **0**
SAI DS-DM: **0**
SAI MSNA: **3**

BOLOGNA

1298

CAS: **289**
CAS emergenza Ucraina: **12**
SAI Ordinari: **606**
SAI Ordinari ampliamento: **42**
SAI DS-DM: **79**
SAI MSNA: **270**

RENO, LAVINO E SAMOGGIA

151

CAS: **29**
CAS emergenza Ucraina: **39**
SAI Ordinari: **79**
SAI Ordinari ampliamento: **22**
SAI DS-DM: **13**
SAI MSNA: **8**

SAN LAZZARO DI SAVENA

218

CAS: **52**
CAS emergenza Ucraina: **104**
SAI Ordinari: **113**
SAI Ordinari ampliamento: **28**
SAI DS-DM: **0**
SAI MSNA: **25**

APPENNINO BOLOGNESE

153

CAS: **105**
CAS emergenza Ucraina: **25**
SAI Ordinari: **29**
SAI Ordinari ampliamento: **13**
SAI DS-DM: **0**
SAI MSNA: **6**

PIANURA EST

289

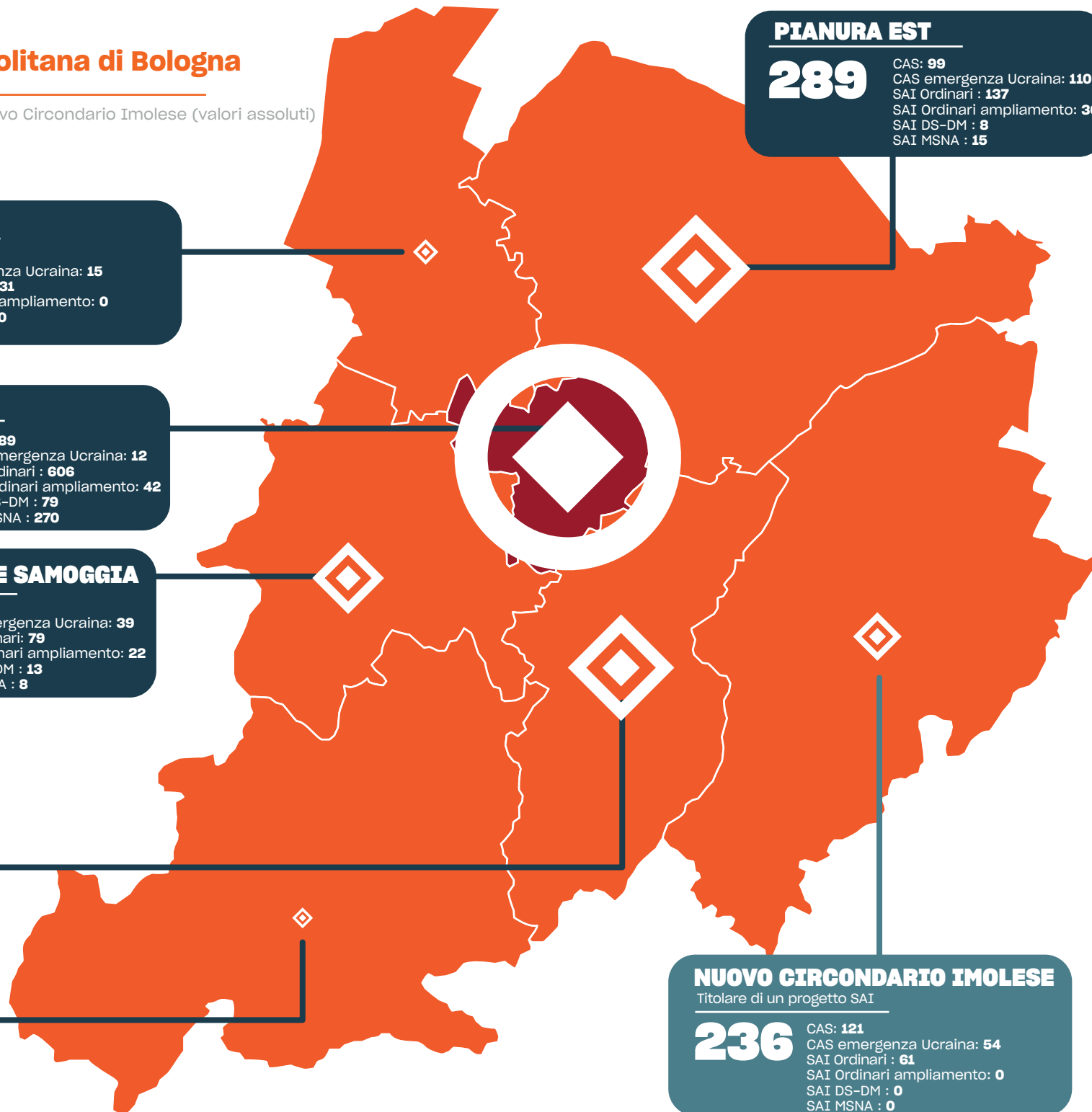
CAS: **99**
CAS emergenza Ucraina: **110**
SAI Ordinari: **137**
SAI Ordinari ampliamento: **30**
SAI DS-DM: **8**
SAI MSNA: **15**

NUOVO CIRCONDARIO IMOLESE

Titolare di un progetto SAI

236

CAS: **121**
CAS emergenza Ucraina: **54**
SAI Ordinari: **61**
SAI Ordinari ampliamento: **0**
SAI DS-DM: **0**
SAI MSNA: **0**



POSTI D'ACCOGLIENZA
NEI COMUNI DELL'AREA METROPOLITANA DI BOLOGNA
 (divisione per Distretto socio-sanitario, Comune, Progetto) - al 30/04/2022
 Fonte dati: Prefettura di Bologna, Comune di Bologna, Nuovo Circondario Imolese (valori assoluti)

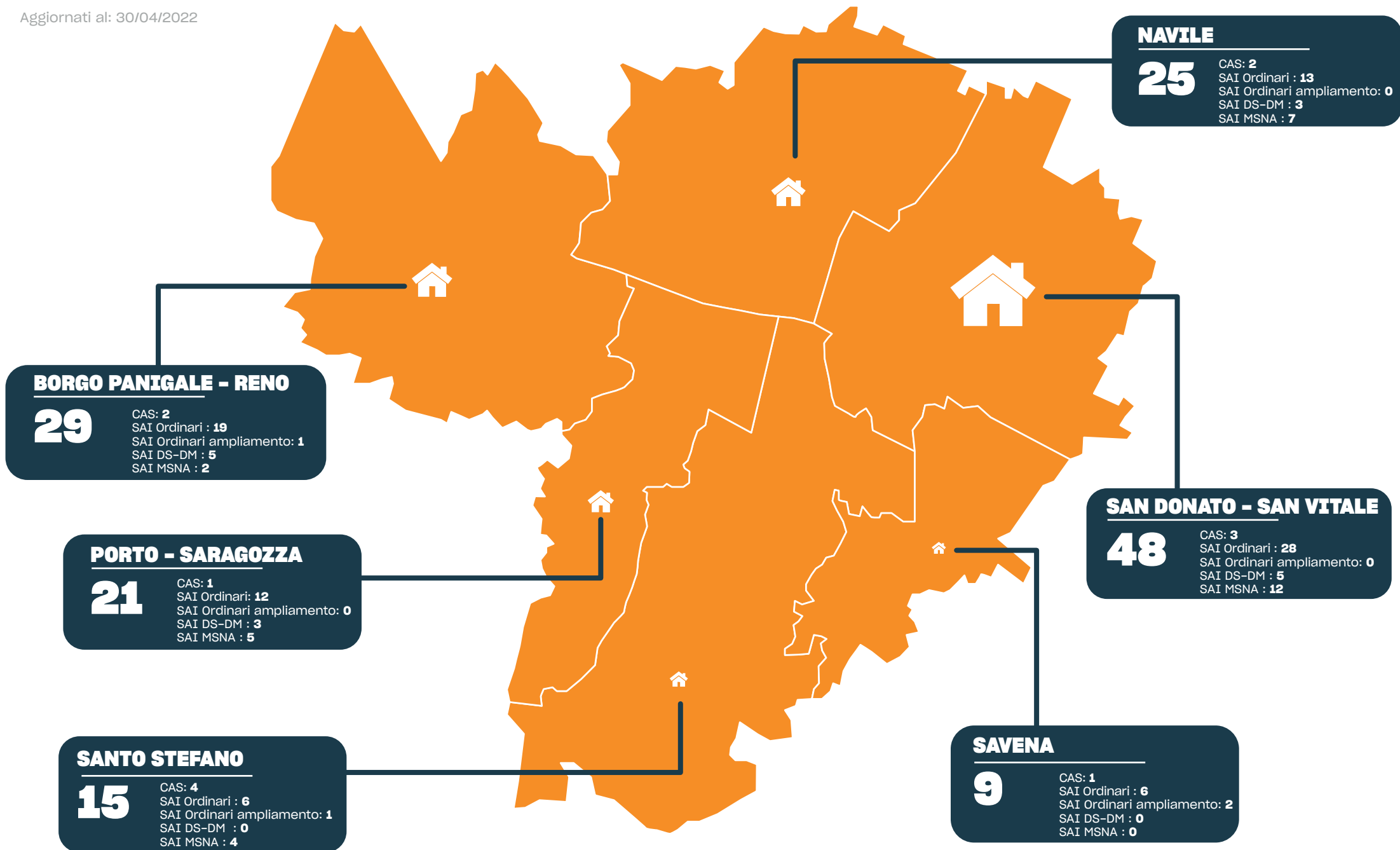
Comune	Popolazione al 31.12.2021*	SAI Ordinari	SAI Ordinari Ampliamento	SAI DS-DM	SAI MSNA	Totale SAI	CAS	CAS Emergenz a Ucraina	Totale CAS	CARITAS DIOCESANA	Totale CAS+SAI+CARITAS
SAI VESTA		5			10	15			0		15
SAI Accoglienza in famiglia			40			40			0		40
1 Bologna		606	42	79	270	997	289	12	301		1298
tot. Bologna	392.203	611	82	79	280	1052	289	12	301		1353
2 Argelato	9.714					0	12		12		12
3 Baricella	6.981	4	8			12			0		12
4 Bentivoglio	5.804	4				4			0		4
5 Budrio	18.309			2		2	40		40		42
6 Castel Maggiore	18.544				15	15	10		10		25
7 Castello D'Argile	6.557	18				18		10	10		28
8 Castenaso	15.991	39	8			47		100	100		147
9 Galliera	5.539	12				12			0		12
10 Granarolo dell'Emilia	12.661	12	7	6		25	19		19		44
11 Malalbergo	9.055					0	12		12		12
12 Minerbio	8.858	12				12			0		12
13 Molinella	15.660	16				16			0		16
14 Pieve di Cento	7.153	5	7			12			0		12
15 San Giorgio di Piano	9.183	7				7	6		6		13
16 San Pietro in Casale	12.701	8				8			0		8
tot. Pianura Est	162.710	137	30	8	15	190	99	110	209		289
17 Casalecchio di Reno	35.877	26	3			29			0		29
18 Monte San Pietro	10.751					0	14		14		14
19 Sasso Marconi	14.746		6	13		19			0		19
20 Zola Predosa	19.134	12				12	11		11		23
21 Valsamoggia	31.620	41	13		8	62	4	39	43		66
tot. Reno, Lavino e Samoggia	112.128	79	22	13	8	122	29	39	68		151
22 Anzola dell'Emilia	12.288	25				25	7		7		32
23 Calderara di Reno	13.452	6			3	9		15	15		9
24 Crevalcore	13.566					0			0		0
25 Sala Bolognese	8.481					0			0		0
26 San Giovanni in Persiceto	27.842					0	20		20		20
27 Sant'Agata Bolognese	7.350					0			0		0
tot. Pianura Ovest	82.979	31	0	0	3	34	27	15	42		61
28 Loiano	4.365	20	11			31		22	22		31
29 Monghidoro	3.731				25	25			0		25
30 Montereenzio	6.118	20				20			0		20
31 Ozzano dell'Emilia	13.947	10	7			17			0		17
32 Pianoro	17.541	23	10			33	18		18		51
33 San Lazzaro di Savena	32.638	40				40	34	82	116		74
tot. San Lazzaro di Savena	78.340	113	28	0	25	166	52	104	156		218
34 Alto Reno Terme	6.905	0	0			0			0		0
35 Camugnano	1.809					0			0		0
36 Castel d'Aiano	1.883					0			0		0
37 Castel di Casio	3.307					0			0		0
38 Castiglione dei Pepoli	5.363					0			0		0
39 Gaggio Montano	4.805					0			0		0
40 Grizzana Morandi	3.882		4			4			0		4
41 Lizzano in Belvedere	2.174	6	6			12	70	25	95		82
42 Marzabotto	6.788				6	6			0		6
43 Monzuno	6.337					0	21		21		21
44 San Benedetto Val di Sambro	4.205					0	14		14		14
45 Vergato	7.503	23	3			26			0		26
tot. Appennino Bolognese	54.961	29	13	0	6	48	105	25	130		153
46 Borgo Tossignano	3.241					0			0		0
47 Casalfiumanese	3.361					0	12		12		12
48 Castel del Rio	1.203					0			0		0
49 Castel Guelfo di Bologna	4.543					0			0		0
50 Castel San Pietro Terme	20.674	17				17		43	43		17
51 Dozza	6.563					0			0		0
52 Fontanelice	1.929					0			0		0
53 Imola	69.592	44				44	109	11	120		153
54 Medicina	16.676					0			0		0
55 Mordano	4.598					0			0		0
tot. Nuovo Circondario Imolese	132.380	61	0	0	0	61	121	54	175		182
Totale complessivo	1.015.701	1.061	175	100	337	1673	722	359	1081	180	2934

*Fonte: popolazione Residente al 31/12/2021 - Iperbole - I numeri di Bologna Metropolitana

4 Strutture d'accoglienza nei Quartieri di Bologna

Fonte dati: Prefettura di Bologna, Comune di Bologna, Nuovo Circondario Imolese (valori assoluti)

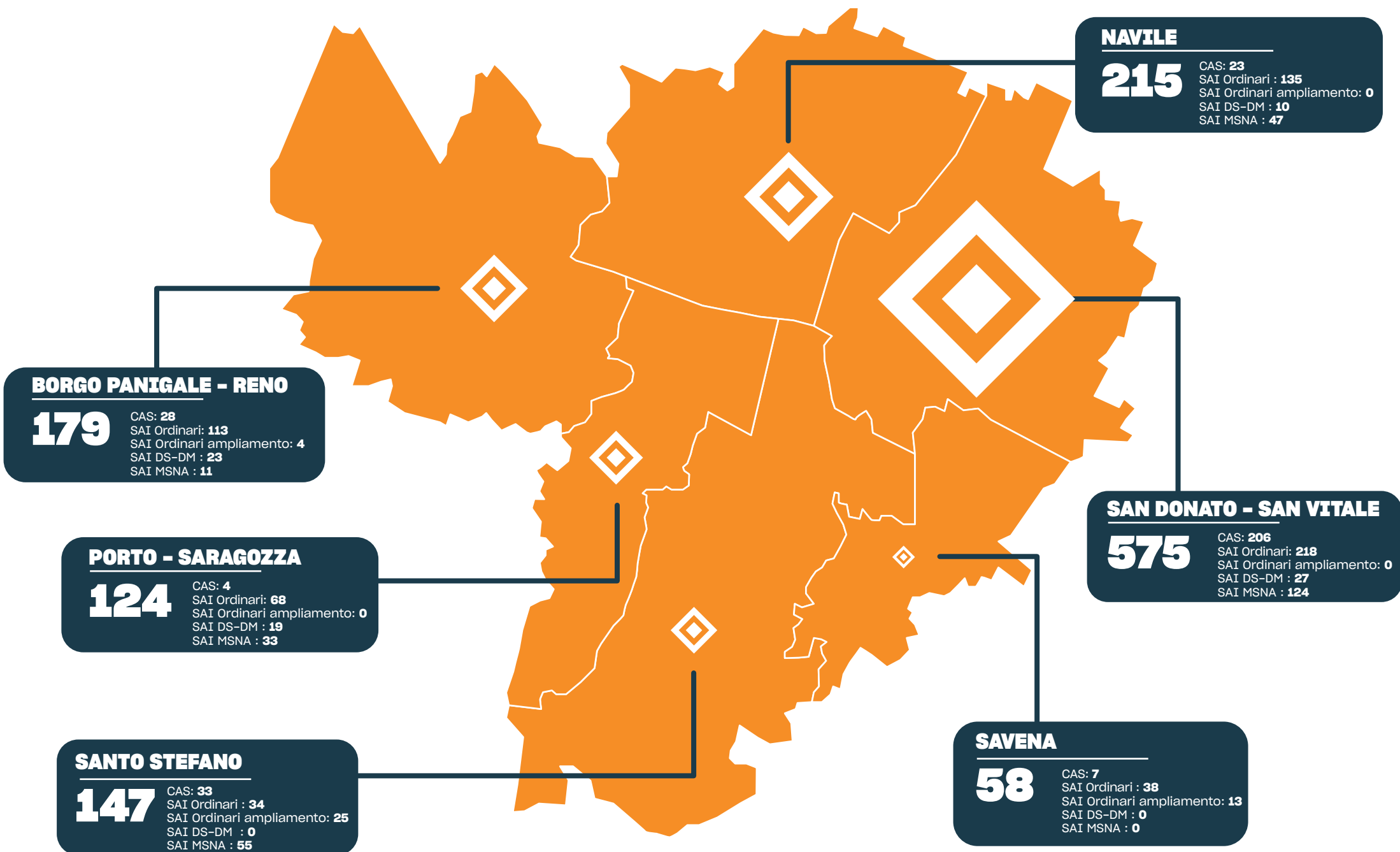
Aggiornati al: 30/04/2022



5 Posti d'accoglienza nei Quartieri di Bologna

Fonte dati: Prefettura di Bologna, Comune di Bologna, Nuovo Circondario Imolese (valori assoluti)

Aggiornati al: 30/04/2022



POSTI D'ACCOGLIENZA NEI QUARTIERI DI BOLOGNA (divisione per Progetto) - al 30/04/2022

Fonte dati: Prefettura di Bologna e Comune di Bologna (valori assoluti)

Quartiere	SAI ORDINARI	SAI ORDINARI AMPLIAMENTO	SAI DS-DM	SAI MSNA	CAS	Totale
1 Borgo Panigale-Reno	113	4	23	11	28	179
2 Porto- Saragozza	68	0	19	33	4	124
3 Navile	135	0	10	47	23	215
4 Santo Stefano	34	25	0	55	33	147
5 San Donato-San Vitale	218	0	27	124	206	575
6 Savena	38	13	0	0	7	58
tot. Bologna	606	42	79	270	301	1.298

Fonte dati: Prefettura di Bologna, Comune di Bologna, Nuovo Circondario Imolese (valori assoluti)

Aggiornati al: 30/04/2022

Totale emergenza Ucraina

647

CAS / Prefettura di Bologna **359**

Accoglienza in strutture
359

Posti di accoglienza

SAI **108**

Accoglienza in famiglia
40

Accoglienza in strutture
ordinari ampliamento
62

Accoglienza in strutture
DS/DM
4

Accoglienza in strutture
MSNA
2

Persone accolte con cittadinanza Ucraina

CARITAS **180**

Accoglienza in famiglia
150

Accoglienza in strutture
ecclesiastiche
30

Posti di accoglienza
Disponibilità ulteriore di 25 posti per emergenze
(2/3 notti)