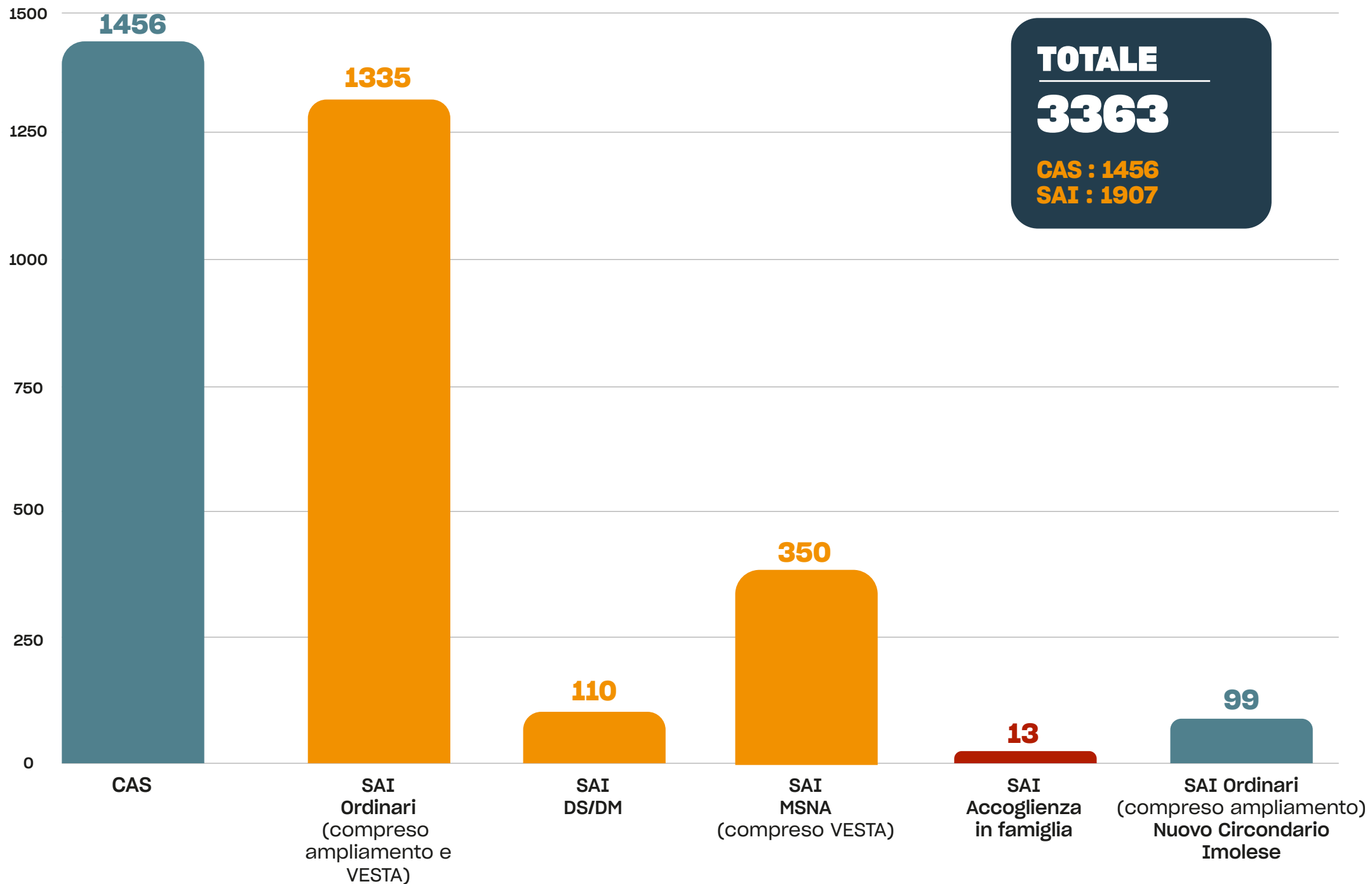


# **SAI - Sistema Accoglienza Integrazione Area Metropolitana di Bologna**

- Dimensione territoriale (strutture e posti)



## Strutture d'accoglienza nei Distretti dell'area metropolitana di Bologna

Fonte dati: Prefettura di Bologna, Comune di Bologna, Nuovo Circondario Imolese (valori assoluti)

Aggiornati al: 30/06/2023

### TOTALE STRUTTURE

# 363

CAS: **72**  
SAI Ordinari: **228**  
SAI DS-DM: **23**  
SAI MSNA: **40**

### PIANURA OVEST

# 9

CAS: **3**  
SAI Ordinari: **6**  
SAI DS-DM: **0**  
SAI MSNA: **0**

### BOLOGNA

# 172

CAS: **17**  
SAI Ordinari: **106**  
SAI DS-DM: **16**  
SAI MSNA: **33**

### RENO, LAVINO E SAMOGGIA

# 34

CAS: **12**  
SAI Ordinari: **17**  
SAI DS-DM: **4**  
SAI MSNA: **1**

### SAN LAZZARO DI SAVENA

# 35

CAS: **6**  
SAI Ordinari: **26**  
SAI DS-DM: **0**  
SAI MSNA: **3**

### APPENNINO BOLOGNESE

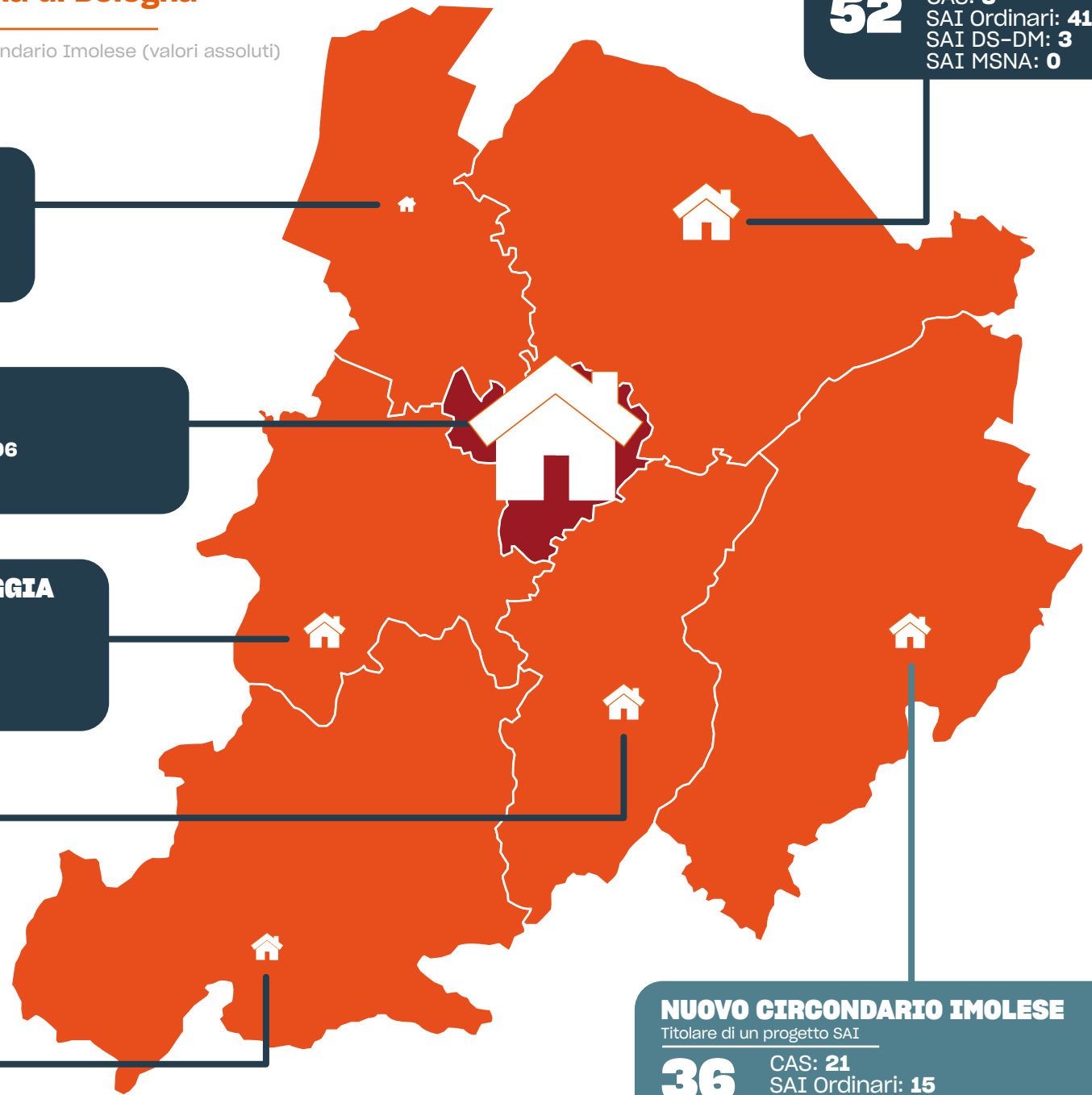
# 25

CAS: **5**  
SAI Ordinari: **17**  
SAI DS-DM: **0**  
SAI MSNA: **3**

### PIANURA EST

# 52

CAS: **8**  
SAI Ordinari: **41**  
SAI DS-DM: **3**  
SAI MSNA: **0**



### NUOVO CIRCONDARIO IMOLESE

Titolare di un progetto SAI

# 36

CAS: **21**  
SAI Ordinari: **15**  
SAI DS-DM: **0**  
SAI MSNA: **0**

# 3 Posti d'accoglienza nei Distretti dell'area metropolitana di Bologna

Fonte dati: Prefettura di Bologna, Comune di Bologna, Nuovo Circondario Imolese (valori assoluti)

Aggiornati al: 30/06/2023

## TOTALE POSTI

# 3363

CAS: **1456**  
SAI Ordinari: **1447**  
SAI DS-DM: **110**  
SAI MSNA: **350**

compreso VESTA

## VESTA

# 15

SAI Ordinari: **5**  
SAI MSNA : **10**

Accoglienza in  
famiglia SAI

# 13

## PIANURA OVEST

# 85

CAS: **53**  
SAI Ordinari: **32**  
SAI DS-DM: **0**  
SAI MSNA: **0**

## BOLOGNA

# 1723

CAS: **662**  
SAI Ordinari: **703**  
SAI DS-DM: **80**  
SAI MSNA: **278**

## RENO, LAVINO E SAMOGGIA

# 218

CAS: **94**  
SAI Ordinari: **100**  
SAI DS-DM: **16**  
SAI MSNA: **8**

## SAN LAZZARO DI SAVENA

# 307

CAS: **119**  
SAI Ordinari: **150**  
SAI DS-DM: **0**  
SAI MSNA: **38**

## APPENNINO BOLOGNESE

# 250

CAS: **132**  
SAI Ordinari: **102**  
SAI DS-DM: **0**  
SAI MSNA: **16**

## PIANURA EST

# 485

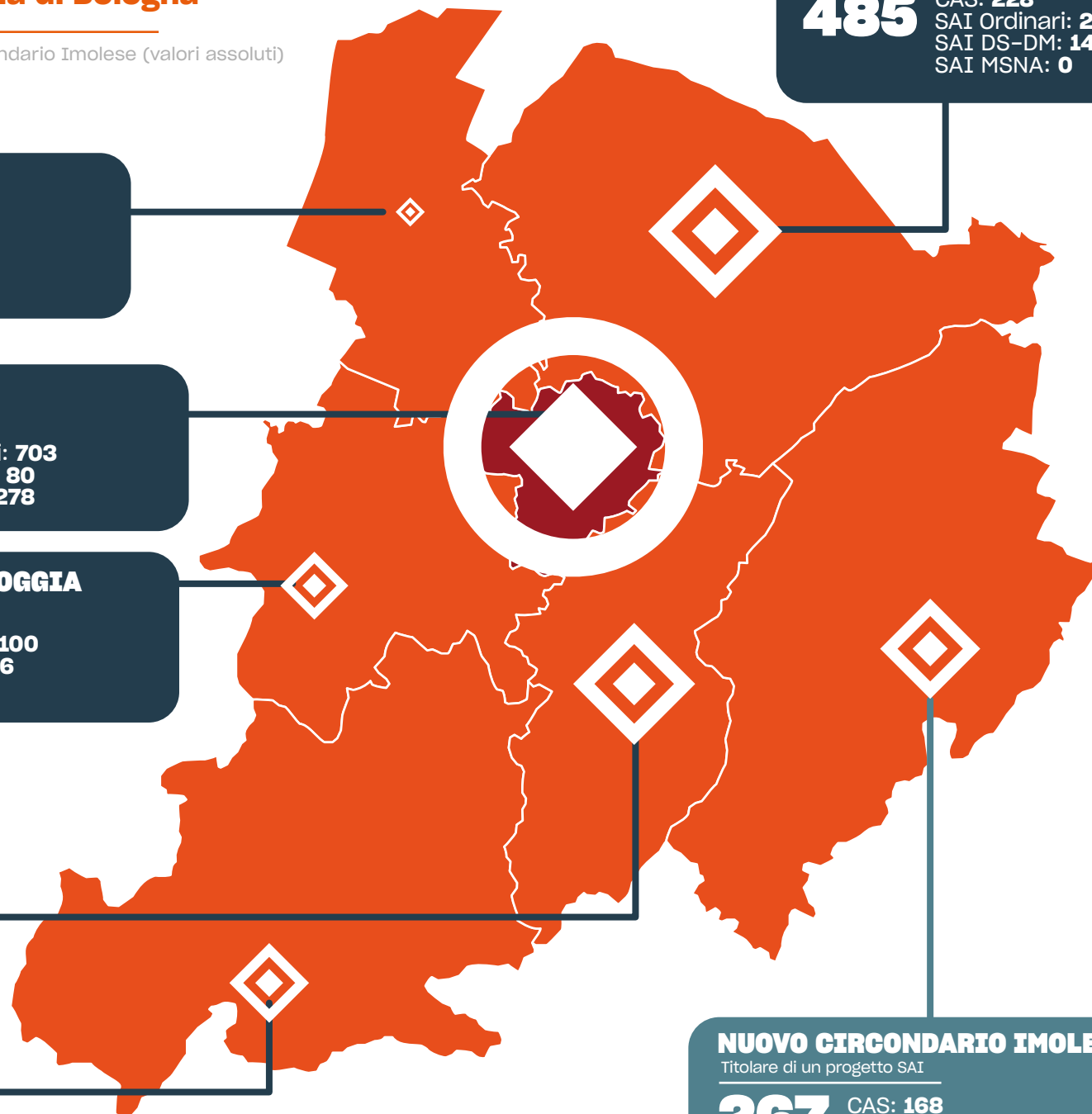
CAS: **228**  
SAI Ordinari: **243**  
SAI DS-DM: **14**  
SAI MSNA: **0**

## NUOVO CIRCONDARIO IMOLESE

Titolare di un progetto SAI

# 267

CAS: **168**  
SAI Ordinari: **99**  
SAI DS-DM: **0**  
SAI MSNA: **0**



# 4 Strutture d'accoglienza nei Quartieri di Bologna

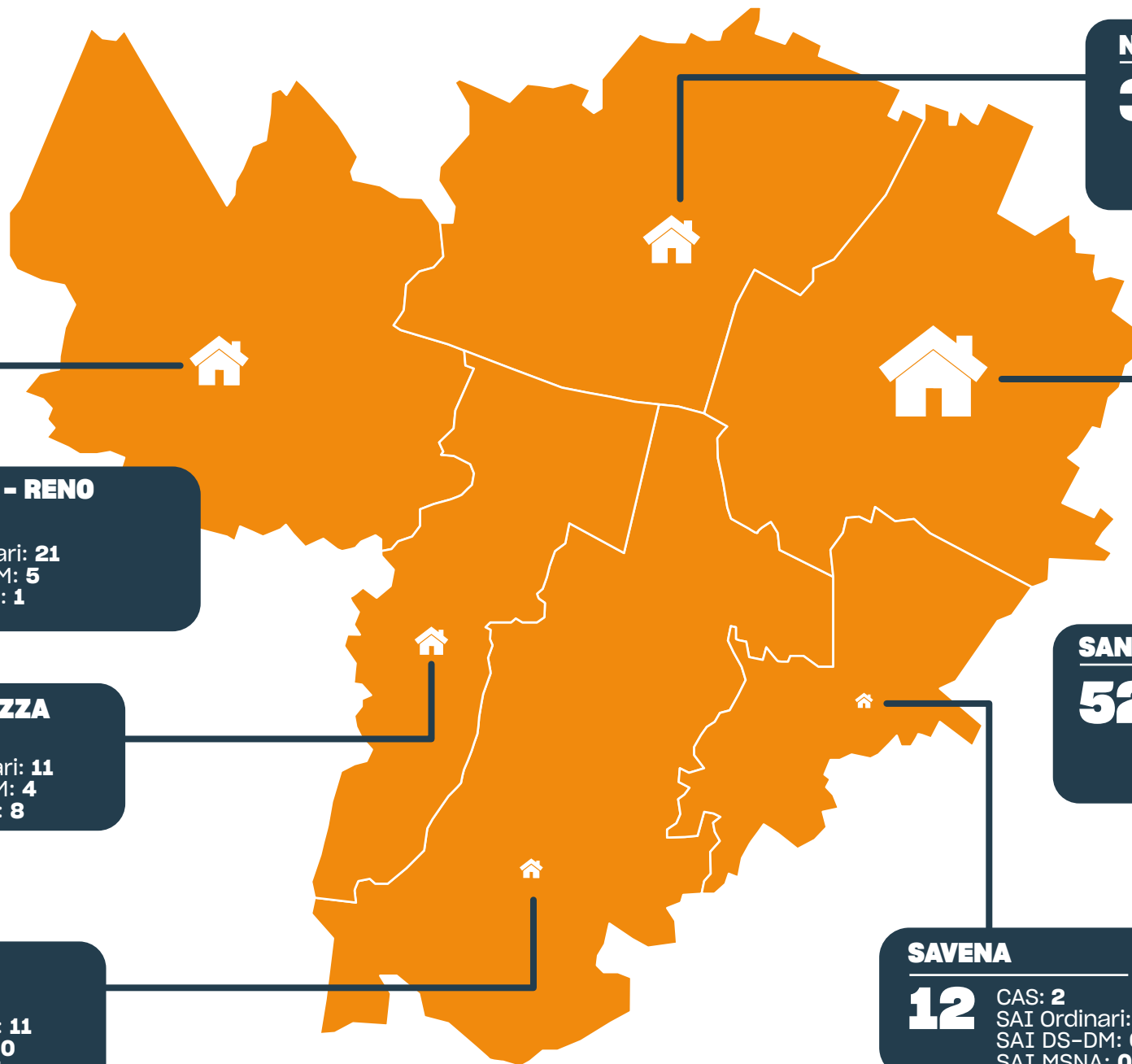
Fonte dati: Prefettura di Bologna, Comune di Bologna, Nuovo Circondario Imolese (valori assoluti)

Aggiornati al: 30/06/2023

## TOTALE STRUTTURE

# 172

CAS: 17  
SAI Ordinari: 106  
SAI DS-DM: 16  
SAI MSNA: 33



## NAVILE

# 33

CAS: 2  
SAI Ordinari: 21  
SAI DS-DM: 3  
SAI MSNA: 7

## BORGIO PANIGALE - RENO

# 32

CAS: 5  
SAI Ordinari: 21  
SAI DS-DM: 5  
SAI MSNA: 1

## PORTO - SARAGOZZA

# 24

CAS: 1  
SAI Ordinari: 11  
SAI DS-DM: 4  
SAI MSNA: 8

## SANTO STEFANO

# 19

CAS: 4  
SAI Ordinari: 11  
SAI DS-DM: 0  
SAI MSNA: 4

## SAVENA

# 12

CAS: 2  
SAI Ordinari: 10  
SAI DS-DM: 0  
SAI MSNA: 0

## SAN DONATO - SAN VITALE

# 52

CAS: 3  
SAI Ordinari: 32  
SAI DS-DM: 4  
SAI MSNA: 13

# 5 Posti d'accoglienza nei Quartieri di Bologna

Fonte dati: Prefettura di Bologna, Comune di Bologna, Nuovo Circondario Imolese (valori assoluti)

Aggiornati al: 30/06/2023

## TOTALE POSTI

# 1723

CAS: 662  
SAI Ordinari: 703  
SAI DS-DM: 80  
SAI MSNA: 278

## BORGO PANIGALE - RENO

# 243

CAS: 101  
SAI Ordinari: 112  
SAI DS-DM: 23  
SAI MSNA: 7

## PORTO - SARAGOZZA

# 127

CAS: 3  
SAI Ordinari: 55  
SAI DS-DM: 25  
SAI MSNA: 44

## SANTO STEFANO

# 178

CAS: 40  
SAI Ordinari: 83  
SAI DS-DM: 0  
SAI MSNA: 55

## NAVILE

# 241

CAS: 16  
SAI Ordinari: 167  
SAI DS-DM: 11  
SAI MSNA: 47

## SAN DONATO - SAN VITALE

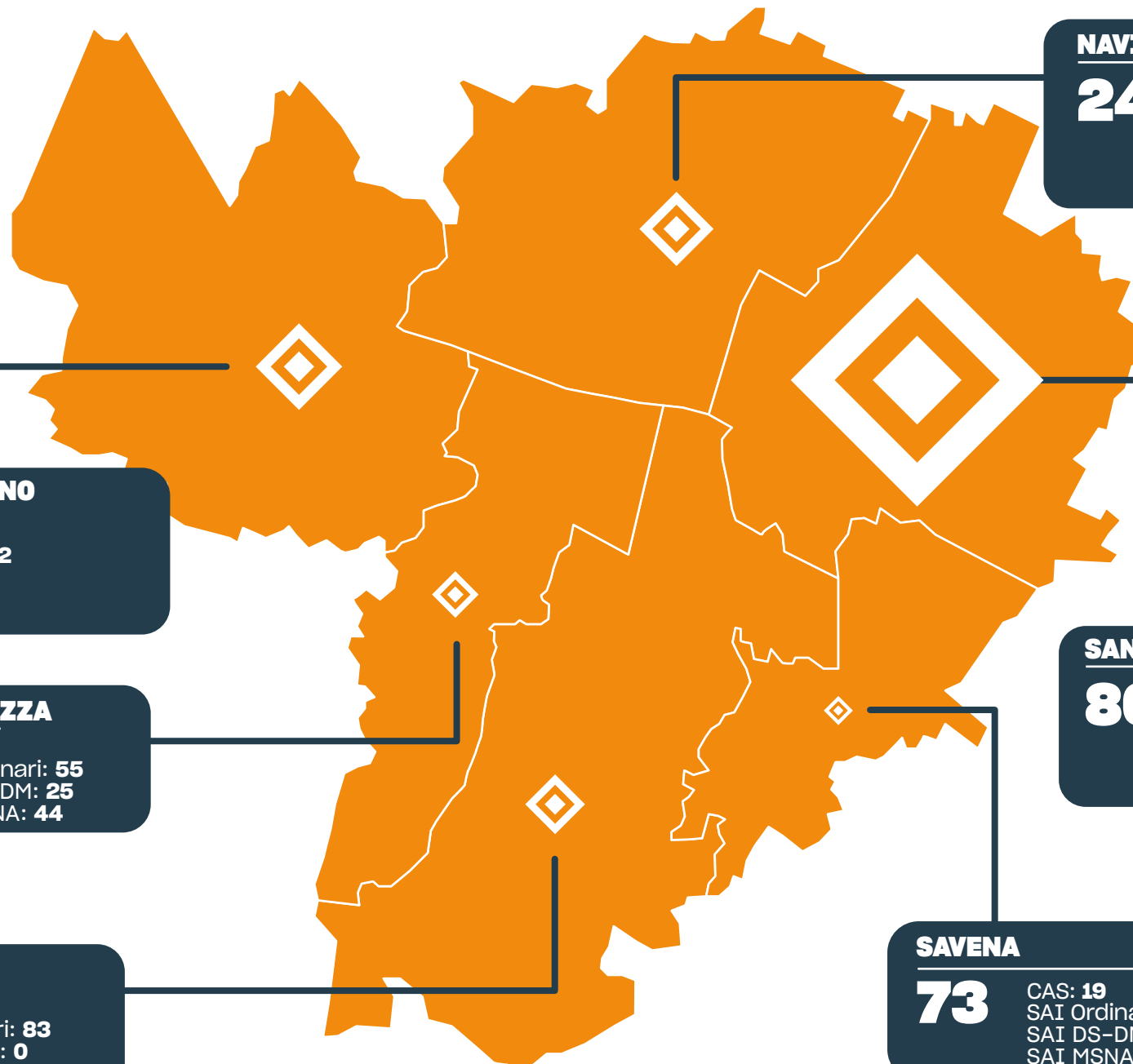
# 861

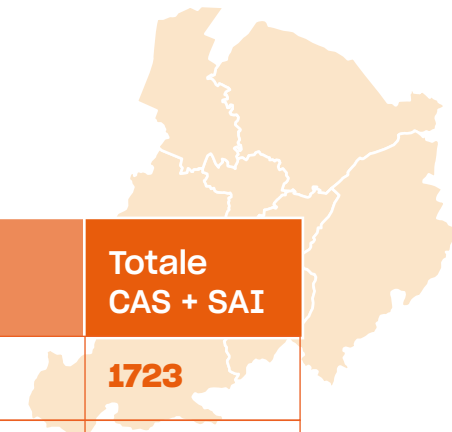
CAS: 483  
SAI Ordinari: 232  
SAI DS-DM: 21  
SAI MSNA: 125

## SAVENA

# 73

CAS: 19  
SAI Ordinari: 54  
SAI DS-DM: 0  
SAI MSNA: 0





Distretti	Popolazione al 31.12.2022*	SAI Ordinari	SAI DM-DS	SAI MSNA	Totale SAI	CAS	Totale CAS + SAI
<b>Bologna</b>	<b>387.971</b>	<b>703</b>	<b>80</b>	<b>278</b>	<b>1061</b>	<b>662</b>	<b>1723</b>
<b>Pianura Est</b>	<b>163.334</b>	<b>243</b>	<b>14</b>	<b>0</b>	<b>257</b>	<b>228</b>	<b>485</b>
<b>Reno, Lavino e Samoggia</b>	<b>111.703</b>	<b>100</b>	<b>16</b>	<b>8</b>	<b>124</b>	<b>94</b>	<b>218</b>
<b>Pianura Ovest</b>	<b>82.997</b>	<b>32</b>	<b>0</b>	<b>0</b>	<b>32</b>	<b>53</b>	<b>85</b>
<b>San Lazzaro di Savena</b>	<b>78.629</b>	<b>150</b>	<b>0</b>	<b>38</b>	<b>188</b>	<b>119</b>	<b>307</b>
<b>Appennino Bolognese</b>	<b>55.227</b>	<b>102</b>	<b>0</b>	<b>16</b>	<b>118</b>	<b>132</b>	<b>250</b>
<b>Nuovo Circondario Imolese</b>	<b>131.798</b>	<b>99</b>	<b>0</b>	<b>0</b>	<b>99</b>	<b>168</b>	<b>267</b>
<b>VESTA</b>		<b>5</b>	<b>0</b>	<b>10</b>	<b>15</b>		
<b>Accoglienza in famiglia</b>		<b>13</b>	<b>0</b>	<b>0</b>	<b>13</b>		
<b>Totale complessivo</b>	<b>1.011.659</b>	<b>1.447</b>	<b>110</b>	<b>350</b>	<b>1.907</b>	<b>1.456</b>	<b>3.363</b>

## Distribuzione territoriale dei posti per comuni

### Distretto Pianura Est - al 30/06/2023



Comune	Popolazione al 31.12.2022*	SAI Ordinari	SAI DM-DS	SAI MSNA	Totale SAI	CAS	Totale CAS + SAI
<b>Argelato</b>	9.635	0	0	0	<b>0</b>	0	<b>0</b>
<b>Baricella</b>	7.068	0	0	0	<b>0</b>	0	<b>0</b>
<b>Bentivoglio</b>	5.704	4	0	0	<b>4</b>	0	<b>4</b>
<b>Budrio</b>	18.226	32	8	0	<b>40</b>	46	<b>86</b>
<b>Castel Maggiore</b>	18.462	9	0	0	<b>9</b>	16	<b>25</b>
<b>Castello D'Argile</b>	6.641	18	0	0	<b>18</b>	13	<b>31</b>
<b>Castenaso</b>	16.145	59	0	0	<b>59</b>	93	<b>152</b>
<b>Galliera</b>	5.595	20	0	0	<b>20</b>	0	<b>20</b>
<b>Granarolo dell'Emilia</b>	12.757	31	6	0	<b>37</b>	29	<b>66</b>
<b>Malalbergo</b>	9.130	6	0	0	<b>6</b>	15	<b>21</b>
<b>Minerbio</b>	8.870	12	0	0	<b>12</b>	0	<b>12</b>
<b>Molinella</b>	15.636	16	0	0	<b>16</b>	0	<b>16</b>
<b>Pieve di Cento</b>	7.255	17	0	0	<b>17</b>	0	<b>17</b>
<b>San Giorgio di Piano</b>	9.376	11	0	0	<b>11</b>	16	<b>27</b>
<b>San Pietro in Casale</b>	12.834	8	0	0	<b>8</b>	0	<b>8</b>
<b>Totale complessivo</b>	<b>163.334</b>	<b>243</b>	<b>14</b>	<b>0</b>	<b>257</b>	<b>228</b>	<b>485</b>



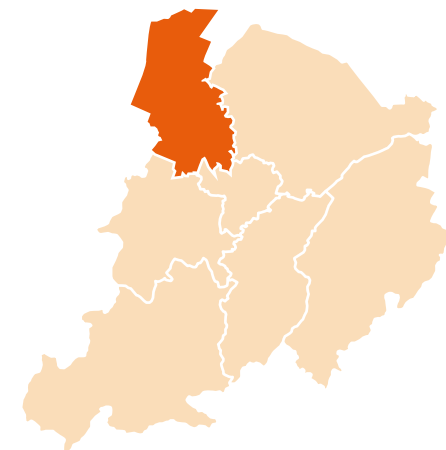
## Distribuzione territoriale dei posti per comuni Distretto Reno, Lavino, Samoggia - al 30/06/2023



Comune	Popolazione al 31.12.2022*	SAI Ordinari	SAI DM-DS	SAI MSNA	Totale SAI	CAS	Totale CAS + SAI
<b>Casalecchio di Reno</b>	<b>35.414</b>	<b>34</b>	<b>0</b>	<b>0</b>	<b>34</b>	<b>0</b>	<b>34</b>
<b>Monte San Pietro</b>	<b>10.725</b>	<b>0</b>	<b>0</b>	<b>0</b>	<b>0</b>	<b>18</b>	<b>18</b>
<b>Sasso Marconi</b>	<b>14.747</b>	<b>0</b>	<b>16</b>	<b>0</b>	<b>16</b>	<b>0</b>	<b>16</b>
<b>Zola Predosa</b>	<b>19.207</b>	<b>0</b>	<b>0</b>	<b>0</b>	<b>0</b>	<b>16</b>	<b>16</b>
<b>Valsamoggia</b>	<b>31.610</b>	<b>66</b>	<b>0</b>	<b>8</b>	<b>74</b>	<b>60</b>	<b>134</b>
<b>Totale complessivo</b>	<b>111.703</b>	<b>100</b>	<b>16</b>	<b>8</b>	<b>124</b>	<b>94</b>	<b>218</b>

## Distribuzione territoriale dei posti per comuni

### Distretto Pianura Ovest - al 30/06/2023



Comune	Popolazione al 31.12.2022*	SAI Ordinari	SAI DM-DS	SAI MSNA	Totale SAI	CAS	Totale CAS + SAI
<b>Anzola dell'Emilia</b>	<b>12.377</b>	<b>26</b>	<b>0</b>	<b>0</b>	<b>26</b>	<b>7</b>	<b>33</b>
<b>Calderara di Reno</b>	<b>13.502</b>	<b>6</b>	<b>0</b>	<b>0</b>	<b>0</b>	<b>10</b>	<b>16</b>
<b>Crevalcore</b>	<b>13.706</b>	<b>0</b>	<b>0</b>	<b>0</b>	<b>0</b>	<b>0</b>	<b>0</b>
<b>Sala Bolognese</b>	<b>8.407</b>	<b>0</b>	<b>0</b>	<b>0</b>	<b>0</b>	<b>0</b>	<b>0</b>
<b>San Giovanni in Persiceto</b>	<b>27.720</b>	<b>0</b>	<b>0</b>	<b>0</b>	<b>0</b>	<b>36</b>	<b>36</b>
<b>Sant'Agata Bolognese</b>	<b>7.285</b>	<b>0</b>	<b>0</b>	<b>0</b>	<b>0</b>	<b>0</b>	<b>0</b>
<b>Totale complessivo</b>	<b>82.997</b>	<b>32</b>	<b>0</b>	<b>0</b>	<b>32</b>	<b>53</b>	<b>85</b>

## Distribuzione territoriale dei posti per comuni

### Distretto San Lazzaro di Savena - al 30/06/2023



Comune	Popolazione al 31.12.2022*	SAI Ordinari	SAI DM-DS	SAI MSNA	Totale SAI	CAS	Totale CAS + SAI
<b>Loiano</b>	4.416	29	0	13	<b>42</b>	17	<b>59</b>
<b>Monghidoro</b>	3.804	0	0	25	<b>25</b>	0	<b>25</b>
<b>Monterenzio</b>	6.090	20	0	0	<b>20</b>	0	<b>20</b>
<b>Ozzano dell'Emilia</b>	14.053	17	0	0	<b>17</b>	0	<b>17</b>
<b>Pianoro</b>	17.652	33	0	0	<b>33</b>	19	<b>52</b>
<b>San Lazzaro di Savena</b>	32.614	51	0	0	<b>51</b>	83	<b>134</b>
<b>Totale complessivo</b>	<b>78.629</b>	<b>150</b>	<b>0</b>	<b>38</b>	<b>188</b>	<b>118</b>	<b>307</b>

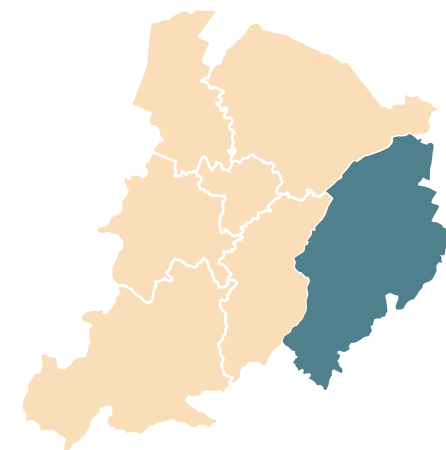
## Distribuzione territoriale dei posti per comuni Distretto Appennino Bolognese - al 30/06/2023



Comune	Popolazione al 31.12.2022*	SAI Ordinari	SAI DM-DS	SAI MSNA	Totale SAI	CAS	Totale CAS + SAI
<b>Alto Reno Terme</b>	6.951	20	0	0	<b>20</b>	0	<b>20</b>
<b>Camugnano</b>	1.818	13	0	0	<b>13</b>	0	<b>13</b>
<b>Castel d'Aiano</b>	1.895	0	0	0	<b>0</b>	0	<b>0</b>
<b>Castel di Casio</b>	3.305	3	0	0	<b>3</b>	0	<b>3</b>
<b>Castiglione dei Pepoli</b>	5.431	0	0	0	<b>0</b>	0	<b>0</b>
<b>Gaggio Montano</b>	4.801	0	0	0	<b>0</b>	0	<b>0</b>
<b>Grizzana Morandi</b>	3.887	4	0	0	<b>4</b>	10	<b>14</b>
<b>Lizzano in Belvedere</b>	2.152	12	0	0	<b>12</b>	73	<b>85</b>
<b>Marzabotto</b>	6.856	17	0	16	<b>33</b>	0	<b>33</b>
<b>Monzuno</b>	6.398	0	0	0	<b>0</b>	34	<b>34</b>
<b>San Benedetto Val di Sambro</b>	4.189	6	0	0	<b>6</b>	15	<b>21</b>
<b>Vergato</b>	7.544	27	0	0	<b>27</b>	0	<b>27</b>
<b>Totale complessivo</b>	<b>55.227</b>	<b>102</b>	<b>0</b>	<b>16</b>	<b>118</b>	<b>132</b>	<b>250</b>

## Distribuzione territoriale dei posti per comuni

### Distretto Appennino Bolognese - al 30/06/2023



Comune	Popolazione al 31.12.2022*	SAI Ordinari	SAI DM-DS	SAI MSNA	Totale SAI	CAS	Totale CAS + SAI
<b>Borgo Tossignano</b>	3.198	0	0	0	0	0	0
<b>Casalfiumanese</b>	3.333	0	0	0	0	16	16
<b>Castel del Rio</b>	1.200	0	0	0	0	0	0
<b>Castel Guelfo di Bologna</b>	4.496	0	0	0	0	0	0
<b>Castel San Pietro Terme</b>	20.737	21	0	0	21	56	77
<b>Dozza</b>	6.582	0	0	0	0	0	0
<b>Fontanelice</b>	1.913	0	0	0	0	0	0
<b>Imola</b>	69.121	78	0	0	78	96	174
<b>Medicina</b>	16.625	0	0	0	0	0	0
<b>Mordano</b>	4.593	0	0	0	0	0	0
<b>Totale complessivo</b>	<b>131.798</b>	<b>99</b>	<b>0</b>	<b>0</b>	<b>99</b>	<b>168</b>	<b>267</b>